




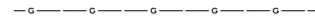
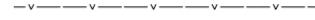
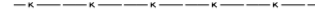
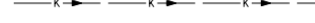






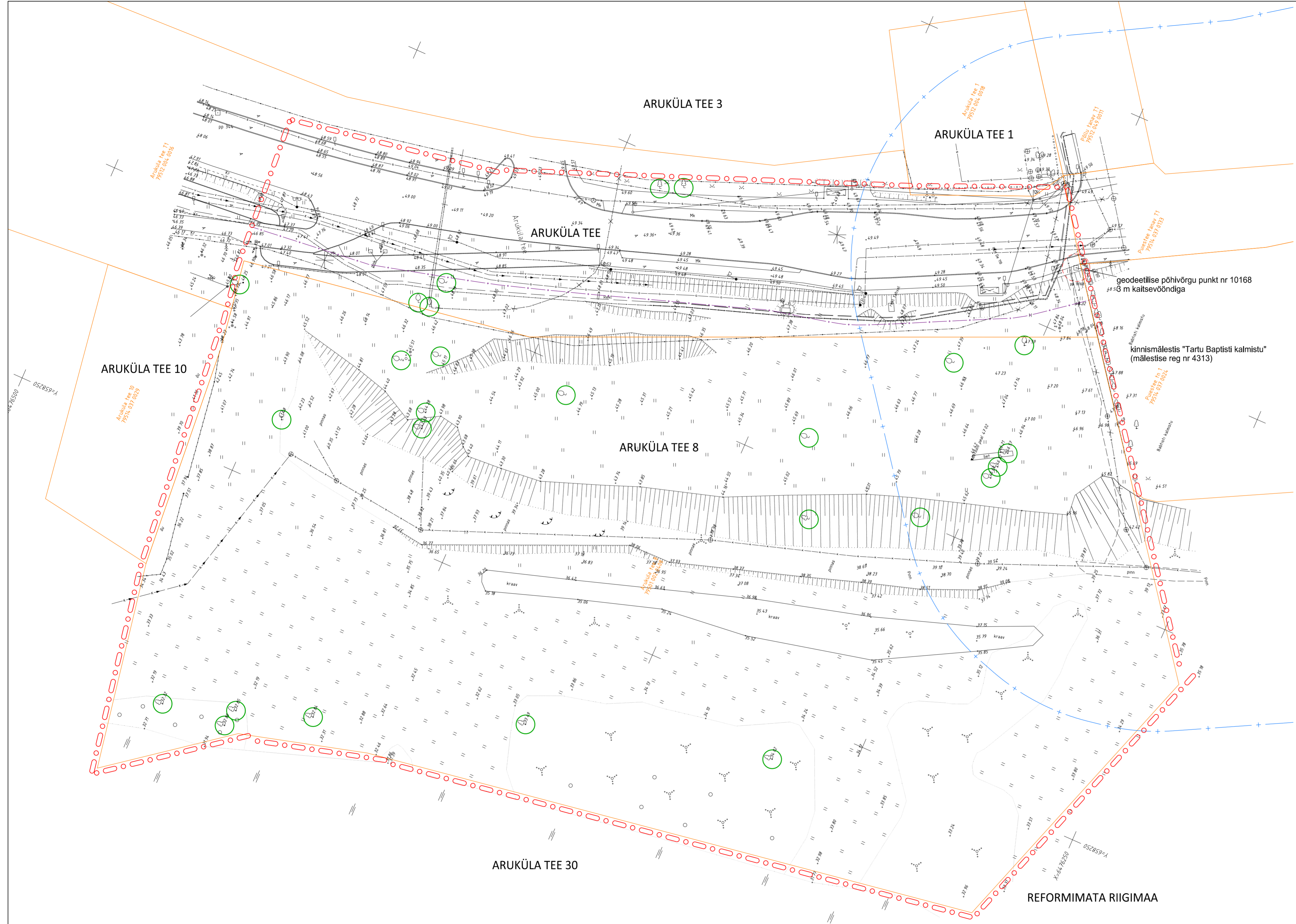


TINGMÄRGID:

-  planeeringuala piir
-  olemasolev krundipiir
-  olemasolev puu
-  kinnismälestise kaitsevööndi piir
-  teekaitsevööndi piir
-  olemasolev gaasitoru
-  olemasolev veetoru
-  olemasolev isevooline roovekanalisatsioon
-  olemasolev surveiline roovekanalisatsioon
-  olemasolev sidekaabel
-  olemasolev sidekanalisatsioon
-  olemasolev madalpinge elektrikaabel
-  olemasolev keskpinge elektrikaabel
-  olemasolev madalpinge elektrihüülin
-  olemasolev mastvalgusti



KRUNDI OLEMASOLEVAD ANDMED

krundi aadress: Aruküla tee 8
 pindala: 22715 m²
 katastriüksuse sihtotstarve: sihtotstarbета maa 100%
 hoonete arv: 0

Märkused: 1. joonise koostamisel on aluseks võetud Maa-ameti avaliku WMS teenuse ortofoto;
 2. geodeetilise alusplaanini mõõtkavas 1:500 koostas Metricus OÜ 2016. a juulis, töö nr 16G7517.

